تصميم شبكة الحافلات

شبكة حافلات أفضل: نقاط وصول جديدة، خدمة أكثر كثافة، زمن تقاطر ومعدلات تردد أكثر.

تعرف على ما يعنيه هذا في Waltham.

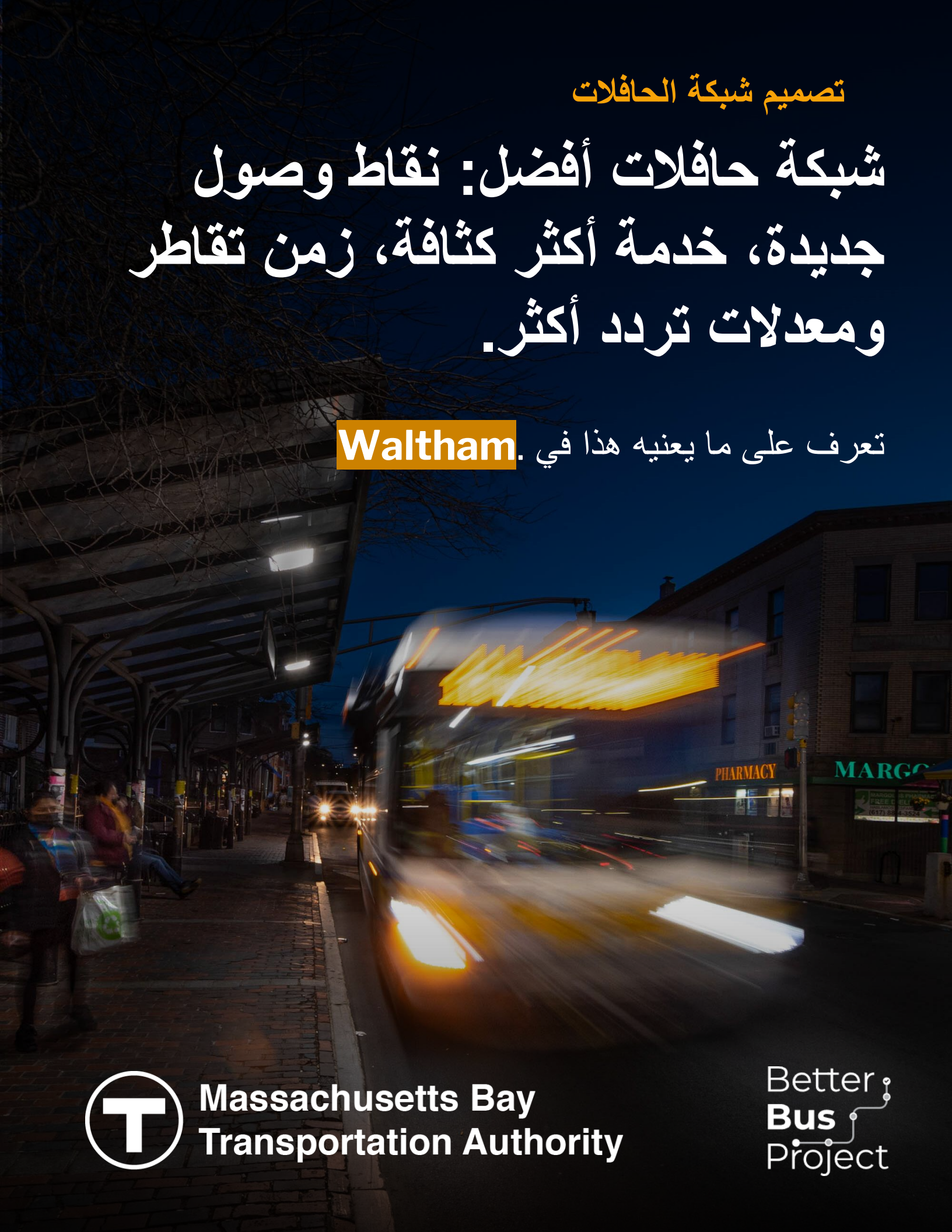

Massachusetts Bay Transportation Authority

Better Bus Project

الشبكة اليوم

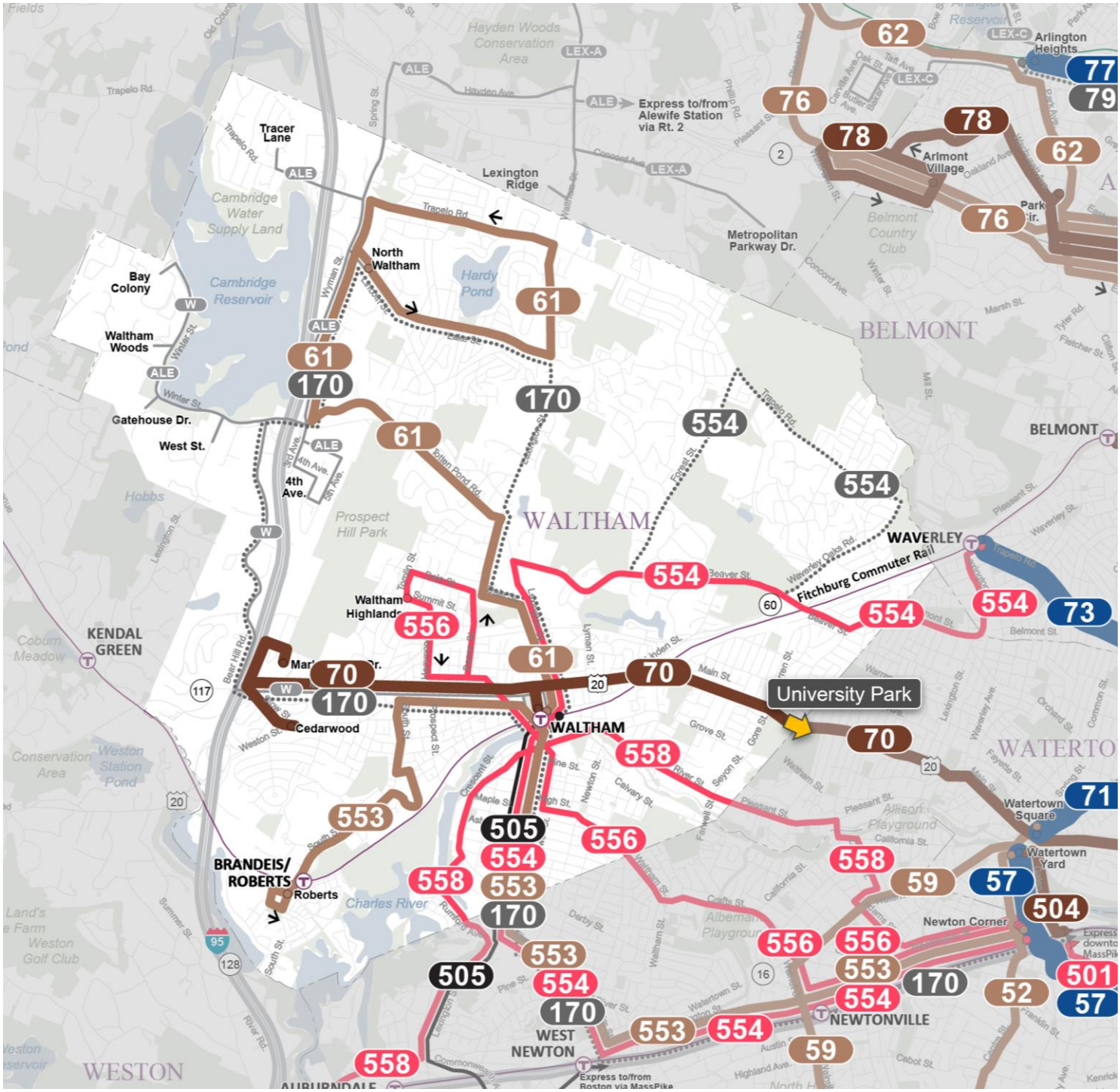

الخدمة

- 000 **مسارات الحافلات الرئيسية**
  كل 15 دقيقة أو أقل في منتصف النهار وخلال أيام الأسبوع
- 000 **كل 30 دقيقة أو أقل**
  منتصف النهار وأيام الأسبوع
- 000 **كل 60 دقيقة أو أقل**
  خدمة بزمن تقاطر كل 60 دقيقة على الأقل في منتصف النهار وخلال أيام الأسبوع
- 000 **أقل من ساعة**
  خدمة بزمن تقاطر أقل من مرة كل 60 دقيقة في منتصف النهار وخلال أيام الأسبوع
- 000 **وقت الذروة فقط**
- 000 **تعليق الخدمة بسبب كوفيد-19**
- 000 **مسار غير تابع لـ MBTA**
- 000 **Silver Line**

Better Bus Project

مقترحنا

جميع التفاصيل والخرائط بالحجم الكامل متوفرة على الرابط:
mbta.com/bnrd

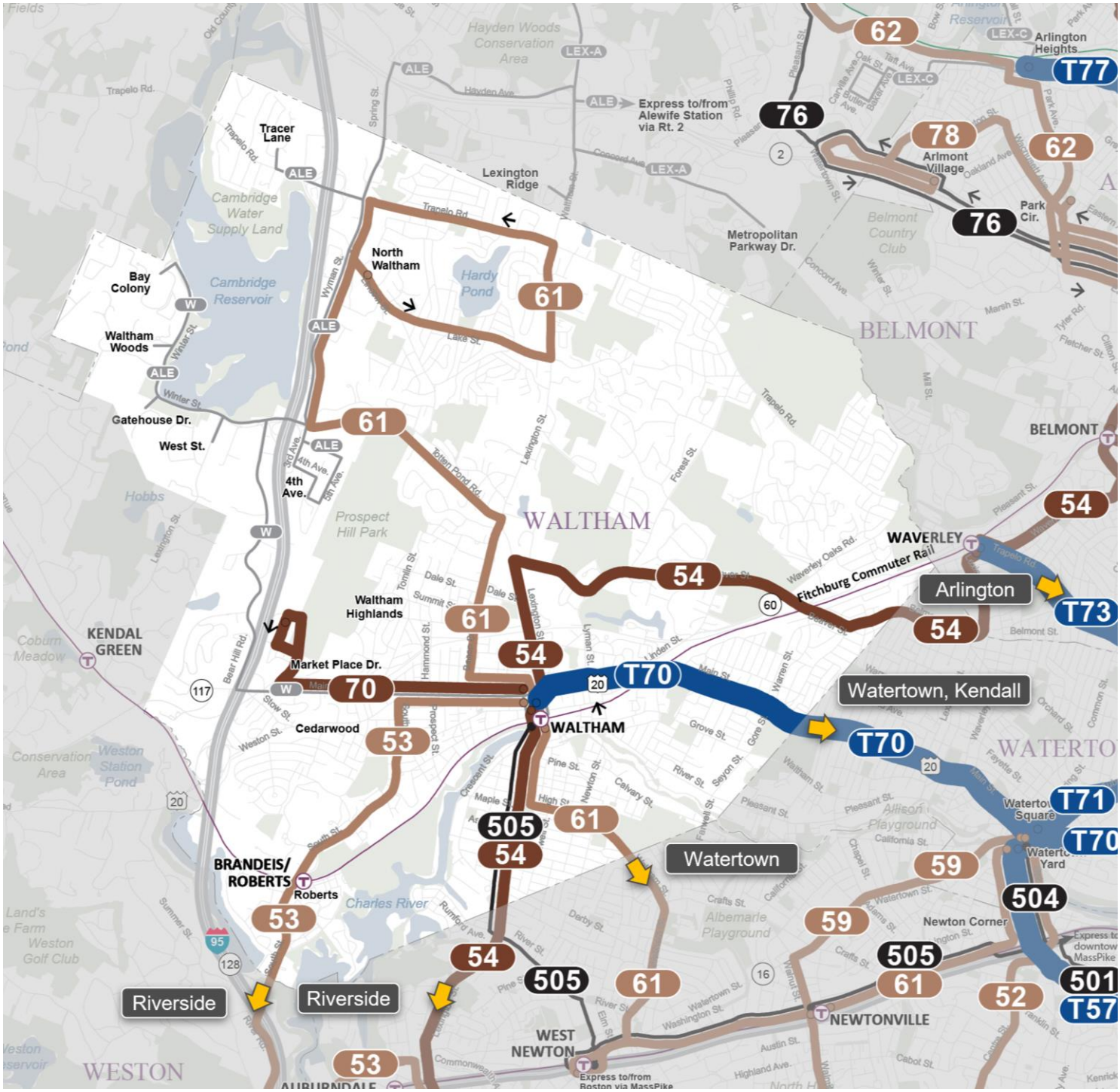

الخدمة

- **000** — **كل 15 دقيقة أو أقل**
  من 05:00 ص حتى 01:00 ص، **جميع أيام** الأسبوع. في بعض الحالات يتم توفير الخدمة من خلال مسارين متداخلين.
- **000** — **كل 30 دقيقة أو أقل**
  من 06:00 ص حتى 10:00 م جميع أيام الأسبوع. تعمل بعض المسارات وفق زمن تقاطر ومعدلات تردد أعلى في أوقات الذروة. بعض المسارات تعمل في وقت مبكر من الساعة 5:00 صباحاً وحتى 1:00 مساءً.
- **000** — **كل 60 دقيقة أو أقل**
  من 6:00 ص حتى 7:00 م جميع أيام الأسبوع. تعمل بعض المسارات وفق زمن تقاطر ومعدلات تردد أعلى في أوقات الذروة. تعمل بعض المسارات حتى وقت متأخر يصل إلى 10:00 مساءً.
- **000** — أقل من ساعة
- **000** — وقت الذروة فقط
- **000** — مسار غير تابع لـ **MBTA**
- **000** — **Silver Line**

Better Bus Project

كيف ستتغير رحلتك في Waltham

نقاط وصول جديدة

إذا كنت ذاهباً إلى...	مسارك هو...	الجديد كالتالي...
Riverside, Lasell, Roberts, Brandeis, Waltham Center	53 Waltham - Brandeis - Riverside	المسار Route 53 الجديد يحل محل 553 ويمتد إلى Green Line D في Riverside؛ تم تحسين زمن التقاطر ومعدلات التردد يوم السبت؛ خدمة جديدة يوم الأحد
Riverside, Auburndale, Waltham Center, Bentley, Waverley, Belmont Center, Arlington Center	54 Arlington - Waltham - Riverside	يستبدل المسار Route 54 الجديد أجزاء من 67، 505، 554، 558 ويمتد إلى Green Line D في Riverside ولا يخدم وسط مدينة Boston؛ يمتد من Waverley إلى Belmont Center و Arlington Center؛ خدمة جديدة في نهاية الأسبوع

Better Bus Project

جميع التفاصيل متوفرة على الرابط: mbta.com/bnrd

كيف ستتغير رحلتك في Waltham

المسارات الحالية

إذا كنت تستقل حالياً...	مسارك هو...	الجديد كالتالي...
61	61 Waltham - Watertown	يمتد المسار Route 61 إلى West Newton و Watertown Yard عبر Washington St ليحل محل 553/554/556/558
70 (Waltham - Central Sq)	T70 Waltham - Watertown - Kendall	يمتد المسار Route T70 من Central Sq إلى Kendall
70 (Market Place Drive - Waltham)	70 Market Place Drive - Waltham - Watertown - Kendall	يمتد المسار Route 70 من Central Sq إلى Kendall
70 (Cedarwood)	70 Market Place Drive - Waltham - Watertown - Kendall	انتقل لمسافة تصل إلى 1/4 ميل إلى المسار Route 70 على Main St
70 (Central Sq - University Park)	T70 Waltham - Watertown - Kendall	انتقل لمسافة أقل من 1/4 ميل إلى T70/70
170	لا توجد خدمات في محيط نصف ميل	أصبح التعليق الحالي للمسار Route 170 دائماً؛ انتقل لمسافة تزيد عن 1/2 ميل إلى 70، أو استخدم خدمات Business Council 128
505 (Waltham Center - River St)	505 Waltham - Watertown - Boston	يمتد المسار Route 505 إلى River St و Washington St و Newton Corner ويحل محل جزء من 554 ، 554 ، 556 ، 558؛ تم تقليل المدى بحيث لا يخدم Lexington St وأجزاء من West Newton؛ يمتد إلى Back Bay/Copley من/إلى Financial District
505 (Lexington St)	54 Arlington - Waltham - Riverside	يستبدل المسار Route 54 الجديد أجزاء من 67، 505، 554، 558 ويمتد إلى Green Line D عند Riverside, Waverley, Belmont Center و Arlington Center؛ خدمة جديدة في نهاية الأسبوع
505 (Commonwealth Ave & Washington St)	505, Auburndale, أو West Newton Commuter Rail	انتقل إلى المسارات Routes 53, 54, 505, أو Commuter Rail. بعض المناطق تبعد بمسافة أكبر من 1/2 ميل عن الخدمة
553 (Roberts - Waltham Center)	53 Waltham - Brandeis - Riverside	المسار Route 53 الجديد يحل محل 553 ويمتد إلى Green Line D في Riverside؛ تم تحسين زمن التقاطر ومعدلات التردد يوم السبت؛ خدمة جديدة يوم الأحد
553 (Waltham Center - Boston)	505 Waltham - Watertown - Boston	يمتد المسار Route 505 إلى River St و Washington St و Newton Corner ويحل محل جزء من 554 ، 554 ، 556 ، 558؛ تم تقليل المدى بحيث لا يخدم Lexington St وأجزاء من West Newton؛ يمتد إلى Back Bay/Copley من/إلى Financial District
554 (Waverley - Moody St)	54 Arlington - Waltham - Riverside	يستبدل المسار Route 54 الجديد أجزاء من 67، 505، 554، 558 ويمتد إلى Green Line D في Riverside ولا يخدم وسط مدينة Boston؛ يمتد من Waverley إلى Belmont Center و Arlington Center؛ خدمة جديدة في نهاية الأسبوع
554 (River St - Boston)	505 Waltham - Watertown - Boston	يمتد المسار Route 505 إلى River St و Washington St و Newton Corner ويحل محل جزء من 554 ، 554 ، 556 ، 558؛ تم تقليل المدى بحيث لا يخدم Lexington St وأجزاء من West Newton؛ يمتد إلى Back Bay/Copley من/إلى Financial District
554 (Forest St, Trapelo Rd, Waverley Oaks Rd)	54 Arlington - Waltham - Riverside	الخدمة قيد التشغيل حالياً؛ بعض المحطات على بعد 1/2 ميل على Lynnfield St في South Peabody
556 (Waltham - Watertown)	61 Waltham - Watertown	يمتد المسار Route 61 إلى West Newton و Watertown Yard عبر Washington St ليحل محل 553/554/556/558

تتمتع المسارات (Routes) التي تحمل حرف "T" قبل رقم المسار بخدمة توفر زمن تقاطر ومعدل تردد كل 15 دقيقة أو أقل طوال جميع أيام الأسبوع من 05:00 ص إلى 01:00 ص.

جميع التفاصيل متوفرة على الرابط: mbta.com/bnrd

كيف ستتغير رحلتك في Waltham

المسارات الحالية

إذا كنت تستقل حالياً...	مسارك هو...	الجديد كالتالي...
556 (Waltham Highlands, Crafts St)	61 Waltham - Watertown	انتقل لمسافة تصل إلى 1/2 ميل إلى المسار Route 61
558 (Riverside - Waltham)	54 Arlington - Waltham - Riverside	يستبدل المسار Route 54 الجديد أجزاء من 67، 505، 554، 558 ويمتد إلى Green Line D في Riverside ولا يخدم وسط مدينة Boston؛ يمتد من Waverley إلى Belmont Center و Arlington Center؛ خدمة جديدة في نهاية الأسبوع
558 (River St, Pleasant St)	T70 Waltham - Watertown - Kendall	انتقل لمسافة تصل إلى 1/2 ميل للوصول إلى المسار Route T70 الذي يتمتع بزمن تقاطر ومعدلات تردد عالية على مدار اليوم:
558 (Nonantum)	59 Needham Junction - Newton Highlands - Watertown Square	انتقل لمسافة تصل إلى 1/2 ميل إلى المسار Route 59 الذي يوفر زمن التقاطر ومعدلات تردد أفضل في نهاية الأسبوع وأوقات المساء المتأخرة

تتمتع المسارات (Routes) التي تحمل حرف "T" قبل رقم المسار بخدمة توفر زمن تقاطر ومعدل تردد كل 15 دقيقة أو أقل طوال جميع أيام الأسبوع من 05:00 ص إلى 01:00 ص.

جميع التفاصيل متوفرة على الرابط: mbta.com/bnrd

ما يعنيه هذا بالنسبة لك...

خدمة بزمن تقاطر ومعدلات تردد عالية.

نقطة وصول جديدة تتمتع بزمن تقاطر ومعدلات تردد عالية إلى **Watertown, Allston, Central Square** و**Kendall/MIT** على المسار **Route T70** الذي تم تمديده وتبسيطه.

المقترح	اليوم
1	**0**

عدد من المسارات توفر خدمة بزمن تقاطر ومعدل تردد كل 15 دقيقة أو أقل

وصول أفضل إلى الوجهات الرئيسية.

خدمة محسنة ونقاط وصول أفضل للوجهات والأماكن التي تريد الذهاب إليها: **Kendall Square, Copley Square, Newton, Arlington, Watertown** و **Belmont.**

نقطة وصول سريعة إلى كلٍ من **Back Bay** و**Downtown** على المسار **Route 505.**

المقترح

8 آلاف

شخص إضافي من السكان يتوفر له خدمة ترددية أسرع إلى **Kendall Square**

خدمة أكثر كثافة في نهاية الأسبوع.

نقاط وصول **جديدة** في نهاية الأسبوع إلى **Riverside, Belmont** و **Arlington.**

خدمة جديدة أيام الأحد إلى **Brandeis/Roberts, Beaver Street, Moody Street** و**High Street.**

المقترح

%260

% زيادة في كثافة الخدمة أيام الأحد (الأميال التي تقطعها المركبات وهي تحمل ركاب يحققون إيرادات)

ولكن لا يمكننا القيام بذلك دون مساعدتك ومشاركتك معنا.

شاركنا آرائك وتعليقاتك على الرابط mbta.com/bnrd