

Guia para o viajante planejar com antecedência

Próximas suspensões de serviço das Linhas Laranja e Verde

Agosto a setembro de 2022



Construindo um T melhor.



Produzido pelo Customer Experience



Guia para o viajante planejar com antecedência - Índice



Construindo um T melhor.

- 3** Construindo um T melhor
- 4** Próximos fechamentos
- 5** Possibilitando grandes trabalhos de revitalização na Linha Laranja
- 6** Ajudando a facilitar a abertura da filial GLX Medford no outono de 22
- 7** Planejando com antecedência
- 8** Navegação e assistência no local
- 9** Opções alternativas (Visão geral)
- 10** Opções alternativas de viagem (Por estação)
- 11** Opções alternativas de viagem (Acessibilidade)
- 12** Viagem alternativa via trem metropolitano
- 13** Aumento no serviço de trem metropolitano
- 14** Horários de Forest Hills - Ruggles - Back Bay – até South Station
- 15** Horários de Haverhill a North Station
- 16** Fique ligado

A MBTA está construindo um T melhor

A MBTA está atualizando a Linha Laranja de trânsito rápido que tem 120 anos e serve as comunidades de Malden, Medford, Somerville e Boston.

Quando concluído, este trabalho trará para os viajantes da Linha Laranja uma melhor qualidade geral de serviço, tempos de viagem mais rápidos e melhor confiabilidade no serviço.

A Extensão da Linha Verde estende a Linha Verde de Lechmere no leste de Cambridge até Union Square em Somerville.

O T realizará os trabalhos de construção da fase final necessários para abrir a filial Medford, que agora está prevista para abrir no outono de 2022. O desvio também é necessário para permitir a continuidade dos trabalhos do empreiteiro privado responsável pela demolição e re-desenvolvimento da Garagem de Government Center.

A MBTA está empenhada em trabalhar com a cidade de Boston e todos os nossos parceiros municipais para fornecer aos nossos viajantes opções alternativas de viagem durante as próximas interrupções de serviço. O **Guia para o Viajante Planejar com Antecedência** é uma ferramenta para lhe fornecer opções e informações sobre as necessidades de viagem enquanto a MBTA continua a construir um T melhor.





Próximos fechamentos

Estes fechamentos aceleram projetos que tornarão o T mais seguro, rápido e confiável para os viajantes



Fechamento da Linha Laranja

- A MBTA está planejando o **fechamento total da Linha Laranja de Oak Grove a Forest Hills** a partir de sexta-feira, 19 de agosto de 2022, às 21h00 até domingo, 18 de setembro.
- O fechamento abordará manutenção atrasada e investimentos planejados na construção, todos focados em melhorias de segurança e no retorno do sistema a um estado de bom reparo. Este ampliado fechamento de acesso total trará aos viajantes da Linha Laranja uma melhor qualidade geral de serviço, tempos de viagem mais rápidos e maior confiabilidade no serviço.



Fechamento da Linha Verde (Filial Union Sq.)

- A partir de segunda, 22 de agosto, até domingo, 18 de setembro, **o serviço será suspenso na Linha Verde entre Government Center e Union Square** para permitir que o T realize a construção da fase final necessária para abrir a filial de Medford, que agora está prevista para abrir no outono de 2022.
- Este desvio também é necessário para permitir a continuidade do trabalho do empreiteiro privado responsável pela demolição e re-desenvolvimento da Garagem do Government Center.



Construindo um T melhor





Possibilitando grandes trabalhos de revitalização na Linha Laranja

O fechamento da Linha Laranja nos permitirá realizar reparos planejados e melhorias



Trabalho na Linha Laranja

Trinta dias de acesso 24-horas à Linha Laranja substituirá **mais de cinco anos** de desvios noturnos e de fim de semana, e nos permitirá realizar reparos e melhorias.

- Reparos de trilhos para eliminar zonas lentas críticas na Praça Jackson, Back Bay, Tufts e Haymarket
- Implementação de planos de trabalho de Manutenção de Via para substituir sinais, potência, trilhos, amarras e lastro para levar o sistema a um estado avançado de bom reparo
- Substituir 3.500 pés de trilho em Wellington Yard
- Substituir crossovers para facilitar a circulação de trens, melhorar a confiabilidade e acrescentar capacidade futura
- Reparação do Corredor Sudoeste para melhorar a confiabilidade
- Instalar um sistema de sinal atualizado em Oak Grove e Malden para aumentar a segurança e confiabilidade



Construindo um T melhor





Ajudando a facilitar a abertura da filial GLX Medford no outono de 22

A suspensão do serviço da filial Union Square permite a construção da fase final da filial Medford



Trabalho na Linha Verde

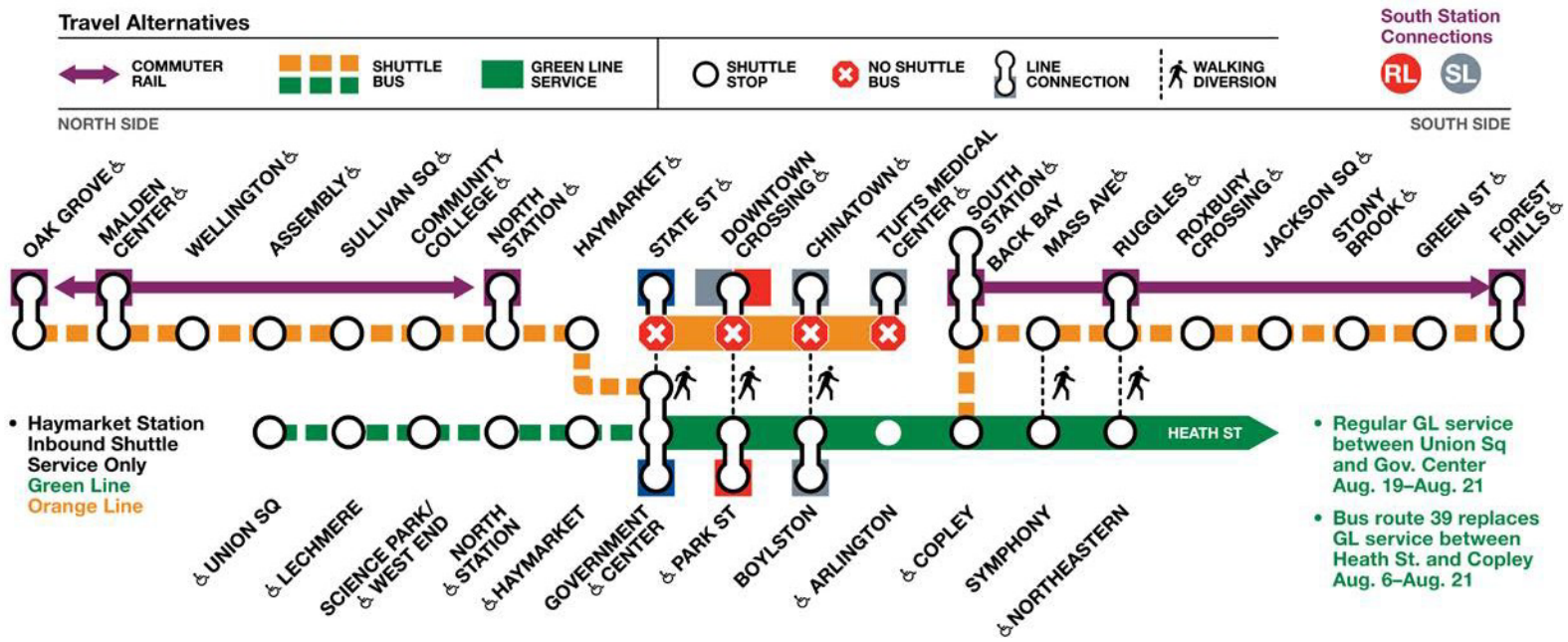
A suspensão do serviço da Linha Verde (Union Square a Government Center) permitirá ao MBTA facilitar a abertura da filial Medford e realizar os trabalhos de construção da fase final.

- Ajustes do cabo aéreo no Viaduto Leste de Cambridge que eliminarão uma restrição temporária de velocidade de 10 mph, permitindo que os trolleys operem com a velocidade projetada para o sistema de 25 mph em uma base permanente
- Teste final e integração de interruptores de trilho, linhas de energia, equipamentos de sinalização e comunicações digitais entre a filial Union Square Verde atualmente em operação, a filial Medford em breve em operação, e o Centro de Controle de Operações MBTA
- Instalação dos últimos painéis restantes de parede acústica ao longo da filial Union Square e outros itens de trabalho não críticos ao longo da filial Medford



Construindo um T melhor







Navegação e assistência no local



A sinalização no local incluirá:

- Sinalização direcional na estação (em todas as estações afetadas)
- Bandeiras de plumas bem visíveis marcarão as áreas de embarque dos ônibus em todas as paradas durante o mês de desvio para os viajantes



Embaixadores de trânsito estarão disponíveis para auxiliar viajantes:

- Aumentamos o número de funcionários tipo “Transit Ambassador” na estação Laranja ao nível da rua durante todo o período do fechamento



Ferramenta MBTA para planejar viagens

- Para ajuda com viagens pessoais e com a identificação da melhor rota a partir de sua localização específica, você pode acessar a ferramenta MBTA on-line que se chama Trip Planner: [MBTA.com/trip-planner](https://www.mbta.com/trip-planner)





Opções alternativas para usuários da Linha Laranja (Visão geral)

Opções ampliadas de trem metropolitano

- Os viajantes que viajam para o centro da cidade são encorajados a usar o [Trem Metropolitano](#)
- Os viajantes podem simplesmente mostrar seus CharlieCard ou CharlieTicket aos condutores para andar nas linhas das zonas 1A, 1, e 2 em TODAS as linhas de trem metropolitano sem nenhum custo.

Metrô

- [Linha Verde filial E](#)

Transporte (todos os transportes são acessíveis)

- Ônibus de transporte gratuito entre Oak Grove e Haymarket, Government Center
- Ônibus gratuito de transporte entre Forest Hills e Back Bay, Copley
- Vans acessíveis também estão disponíveis mediante solicitação

O RIDE

- Devido ao serviço gratuito de ônibus, as viagens RIDE que começam e terminam a $\frac{3}{4}$ milha da Linha Laranja serão gratuitas para os usuários da RIDE durante os 30 dias de parada.

Rotas alternativas de ônibus para a Linha Laranja

- [Linha Prata 4](#) e [Linha Prata 5](#) - inclui serviço de ônibus T adicional para aumentar a frequência e capacidade do viajante
- Ônibus da [Rota 39](#), atende Forest Hills - Back Bay Station
- [CT2](#) ônibus, atende Praça Sullivan - Ruggles Station
- [Rota 92](#) e [Rota 93](#), atende Praça Sullivan - Downtown Crossing
- [Rota 43](#), atende Ruggles - Park St.

Bicicletas Bluebikes



- O sistema de compartilhamento de [Bluebikes](#) oferece bicicletas em estações localizadas em toda a área metropolitana de Boston
- Nota: a cidade de Boston oferecerá passes de Bluebikes gratuitos por um mês para auxiliar nas alternativas durante este período
- Para encontrar a estação de bicicleta mais próxima, use a ferramenta de mapa do sistema Bluebikes “**System Map Tool**”:
<https://member.bluebikes.com/map/>

Ferramenta MBTA para planejar viagens

- Para ajuda com viagens pessoais e identificação da melhor rota a partir de sua localização específica, viajantes podem acessar a ferramenta MBTA on-line chamada Trip Planner: [MBTA.com/trip-planner](https://www.mbta.com/trip-planner)



Alternativas para viajantes da Linha Laranja (por Estação)

ESTAÇÃO	Trem metropolit.	Ônibus 	Van 	Outros
Forest Hills	✓	✓	✓	Ônibus # 39
Green Street		✓	✓	Ônibus # 39 (Via Centre St.)
Stony Brook		✓	✓	Ônibus # 39 (Via Huntington Avenue)
Jackson Square		✓	✓	
Roxbury Crossing		✓	✓	
Ruggles	✓	✓	✓	Linha Verde E Ônibus # 39 (Via Huntington Ave.) CT2
Massachusetts Avenue		✓	✓	Linha Verde E (@ Symphony)
Back Bay	✓	✓	✓	Linha Verde (@ Copley) Ônibus # 39
Tufts Medical Center			✓	Linha Prata 4 & 5 (com ônibus adicionais)
Chinatown			✓	Linha Verde (@Bolyston) Linha Prata 4 & 5 (com ônibus adicionais)
Downtown Crossing			✓	Linha Verde (@ Park) Linha Prata 4 & 5 (com ônibus adicionais)
State			✓	Linha Azul (Government Center a 1 quarteirão de distância)
Haymarket		✓	✓	
North Station	✓	✓	✓	
Community College		✓	✓	
Sullivan Square		✓	✓	Ônibus # 92 Ônibus # 93 CT2
Assembly		✓	✓	
Wellington		✓	✓	
Malden Center	✓	✓	✓	
Oak Grove	✓	✓	✓	



Alternativas para viajantes da Linha Laranja (Acessibilidade)

Informações fundamentais para viajantes que dependem da acessibilidade de nosso serviço

Tipos de transportes

- Todos os transportes serão acessíveis, e todos são contratualmente obrigados a atender aos padrões de acessibilidade do USDOT.
- Enquanto alguns ônibus de piso baixo, com rampas na frente do ônibus estarão em uso, a maioria serão ônibus de piso alto com elevadores de cadeira de rodas perto da traseira do ônibus.
- Nota: **mediante solicitação**, vans acessíveis estarão disponíveis para viajantes que as preferirem por este motivo.

Vans acessíveis

- Aproximadamente 20 vans acessíveis a cadeiras de rodas estarão à disposição para complementar o serviço de ônibus alternativo.
- As vans serão uma combinação de veículos equipados com rampa e elevadores, e serão posicionadas em cada estação da Linha Laranja ou nas proximidades. Novamente, qualquer passageiro que prefira ser transportado através de van acessível pode solicitar isso.

Políticas de acessibilidade

- Os funcionários MBTA e Yankee são obrigados a honrar todos os pedidos razoáveis de assistência, incluindo o fornecimento de guia visual de ônibus e estações, a acomodação no assento de um veículo, a solicitação de vans acessíveis, etc. Animais de serviço são bem-vindos em todos os ônibus e vans durante todas as horas de operação.

Funcionários de assistência no local

- **Embaixadores de trânsito** e outros **funcionários do T** estarão localizados na parte de fora de cada estação da Linha Laranja para auxiliar viajantes.


O RIDE


- **O RIDE** continua a estar disponível para qualquer pessoa com deficiência que não possa seguir a rota fixa. Devido ao serviço gratuito de ônibus, as viagens RIDE que começam e terminam a $\frac{3}{4}$ milha da Linha Laranja serão gratuitas para os usuários da RIDE durante os 30 dias de parada.
- Para agendar o RIDE, ligue para 844-427-7433 (Ramal MA 711). Para saber mais e/ou solicitar o serviço, contate o Centro de Mobilidade pelo telefone 617-337-2727 (Ramal MA 711). Decisões de elegibilidade levam de 1 a 3 semanas após o processo de solicitação, entrevista e avaliação.

Dúvidas ou necessidade de relatar um problema?

- Para fazer perguntas ou comunicar reclamações sobre este desvio, ou para solicitar uma acomodação razoável, entre em contato com o Centro de Suporte ao Cliente ligando para 617-222-3200 (Ramal MA 711) ou enviando um [formulário de reclamação on-line do cliente](#).
- Se tiver perguntas específicas sobre qualquer consideração de acessibilidade mencionada neste e-mail, entre em contato diretamente com o Departamento de Acessibilidade do Sistema: swa@mbta.com.

Viagens alternativas via trem metropolitano

 **Viajantes da Linha Laranja** se deslocando do centro são fortemente encorajados a pegar o trem como alternativa, já que a MBTA está fazendo uma série de mudanças no serviço para acomodar a mudança nos padrões de viagem.

 Viajantes mostram o CharlieCard ou CharlieTicket aos condutores para pegar o trem metropolitano nas zonas 1A, 1, e 2 em TODAS as linhas do trem sem nenhum custo.



Estações da Linha Laranja com conexão ao trem metropolitano

Forest Hills

Ruggles

Back Bay

North Station

Malden Center

Oak Grove



Construindo um T melhor



Aumento no serviço de trem metropolitano



Zona Sul: Trens das linhas Needham e Providence param em Hyde Park, Forest Hills, Ruggles, Back Bay e South Station.

Zona Norte: Trens da linha Haverhill param em Oak Grove, Malden Center e Estação Norte.

Tempos Estimados de Viagem (Serviço Alternativo dos Trens Públicos)

SOUTH SIDE (Até South Station)	NORTH SIDE (Até North Station)
De Hyde Park – 23 Mins	De Oak Grove – 19 mins
De Forest Hills – 16 mins	De Malden Center – 16 mins
De Ruggles – 10 mins	-

Veja os horários completos:

[Haverhill Line \(Northside\)](#)

[Hyde Park – Forest Hills – Ruggles – Back Bay – South Station \(Southside\)](#)



Construindo um T melhor





Horário de Haverhill para North Station

A MBTA está fazendo uma série de mudanças no serviço para acomodar a mudança nos padrões de viagem

Monday to Friday

Inbound to Boston		AM										PM												
Train No.		280	200	202	282	204	284	206	286	208	288	210	290	212	292	214	294	216	218	296	298	220	222	224
ZONE	STATION	Bikes Allowed																						
1A	Oak Grove	5:35	6:20	7:05	7:50	-	8:35	9:20	f 10:05	f 10:50	f 11:35	f 12:20	f 1:05	f 1:50	f 2:35	f 3:20	f 4:05	f 4:50	-	f 6:20	f 7:05	f 7:50	f 9:05	f 10:19
1A	Malden Center	L 5:38	L 6:23	L 7:08	L 7:53	-	L 8:38	L 9:23	L 10:08	L 10:53	L 11:38	L 12:23	L 1:08	L 1:53	L 2:38	L 3:23	L 4:08	L 4:53	-	L 6:23	L 7:08	L 7:53	L 9:08	L 10:22
1A	North Station	5:52	6:39	7:24	8:08	8:23	8:53	9:38	10:22	11:07	11:52	12:37	1:22	2:07	2:52	3:37	4:22	5:07	6:17	6:37	7:22	8:07	9:22	10:36

Monday to Friday

Outbound from Boston		AM									PM													
Train No.		201	281	283	203	285	205	287	207	289	209	291	211	293	213	215	295	217	297	219	221	223	225	
ZONE	STATION	Bikes Allowed																						
1A	North Station	5:55	6:40	7:25	8:10	8:55	9:40	10:25	11:10	11:55	12:40	1:25	2:10	2:55	3:40	4:25	5:10	5:40	5:55	6:40	7:55	9:35	10:55	
1A	Malden Center	f 6:06	f 6:51	f 7:36	f 8:21	f 9:06	f 9:51	f 10:36	f 11:21	f 12:06	f 12:51	f 1:36	f 2:21	f 3:06	3:51	4:36	5:21	-	6:06	6:51	f 8:06	f 9:46	f 11:06	
1A	Oak Grove	f 6:08	f 6:53	f 7:38	f 8:23	f 9:08	f 9:53	f 10:38	f 11:23	f 12:08	f 12:53	f 1:38	f 2:23	f 3:08	3:53	4:38	5:23	-	6:08	6:53	f 8:08	f 9:48	f 11:08	

Weekend

Inbound to Boston		AM				PM			
Saturday Train No.		1200	1202	1204	1206	1208	1210	1212	1214
Sunday Train No.		2200	2202	2204	2206	2208	2210	2212	2214
ZONE	STATION	Bikes Allowed							
1A	Oak Grove	f 6:27	f 9:27	f 11:27	f 1:27	f 3:27	f 5:27	f 7:27	f 10:27
1A	Malden Center	L 6:30	L 9:30	L 11:30	L 1:30	L 3:30	L 5:30	L 7:30	L 10:30
1A	North Station	6:43	9:43	11:43	1:43	3:43	5:43	7:43	10:43

Weekend

Outbound from Boston		AM				PM			
Saturday Train No.		1201	1203	1205	1207	1209	1211	1213	1215
Sunday Train No.		2201	2203	2205	2207	2209	2211	2213	2215
ZONE	STATION	Bikes Allowed							
1A	North Station	7:00	9:00	11:00	1:00	3:00	5:00	8:00	10:55
1A	Malden Center	f 7:11	f 9:11	f 11:11	f 1:11	f 3:11	f 5:11	f 8:11	f 11:06
1A	Oak Grove	f 7:13	f 9:13	f 11:13	f 1:13	f 3:13	f 5:13	f 8:13	f 11:08

Lembre-se:

Estes horários serão efetivos de 19 de agosto a 18 de setembro de 2022. Os trens da Linha Haverhill farão paradas adicionais em Oak Grove para acomodar os passageiros da Linha Laranja impactados pelo desvio de ônibus entre Forest Hills e Oak Grove.

A programação regular da primavera e verão será retomada em 19 de setembro de 2022.



Horas em roxo com "f" indicam uma parada de bandeira: Os passageiros devem dizer ao condutor que desejam sair. Os passageiros que esperam para embarcar devem estar visíveis na plataforma para que o trem pare.



Bicicletas são permitidas em trens com o símbolo da bicicleta mostrado abaixo do número do trem.



Plataforma de alto nível e placa de ponte disponíveis. Visite [mbta.com/accessibility](https://www.mbta.com/accessibility) para mais informações



Os tempos em azul com "L" indicam uma partida antecipada: O trem pode sair antes do horário nessas paradas.





Fique ligado

A MBTA está fazendo uma série de mudanças no serviço para acomodar a mudança nos padrões de viagem

Para as últimas atualizações de serviços, notícias e muito mais, siga a MBTA nas mídias sociais.



[@MBTA](https://twitter.com/MBTA)



[/TheMBTA](https://www.facebook.com/TheMBTA)



[@thembta](https://www.instagram.com/thembta)



[/MBTAGM](https://www.youtube.com/MBTAGM)



[@thembta](https://www.tiktok.com/@thembta)



Construindo um T melhor

